




Place en tête les figures.

## Légende:





### 1. Une ressource mal répartie:

- Isohyète 
- Nil Blanc et Nil Bleu 
- zone aride 

### 2. Des besoins en eau toujours croissant:

- grandes villes consommatrice d'eau ●
- Principaux barrages ■■■■
- Barrage « Grande Renaissance » en cours de réalisation 
- Futures exportations d'électricité 


### 3. Les disputes de l'eau et leurs conséquences:

- Tensions entre Etats 
- Agriculture irriguée ●
- Futures cultures irriguées 
- Pays à forte croissance démographique faisant pression sur les ressources. 
- Pays en stress hydrique 


→ plutôt des besoins  
non représenté


13/14


b. I - Des ressources en eau limitées et mal réparties

 - Zone aride

couleur?


 - Régions arrosées, pluviométrie importante


 - Pays en stress hydrique


 - Grandes villes consommatrices d'eau

b. II - Les barrages sur le Nil et leurs conséquences


 - Nil blanc et Nil bleu

 - Barrages principaux dont  
GR - Barrage « Grande Renaissance »  
en cours de réalisation


 - Agricultures irriguées


 - Futurs cultures irriguées

pointillés?

 - Futurs exportations d'électricité

III - Tensions à propos de la question de l'eau

 - Tensions entre États

 - **Soudan** - Pays à forte croissance démographique faisant pression sur les ressources.