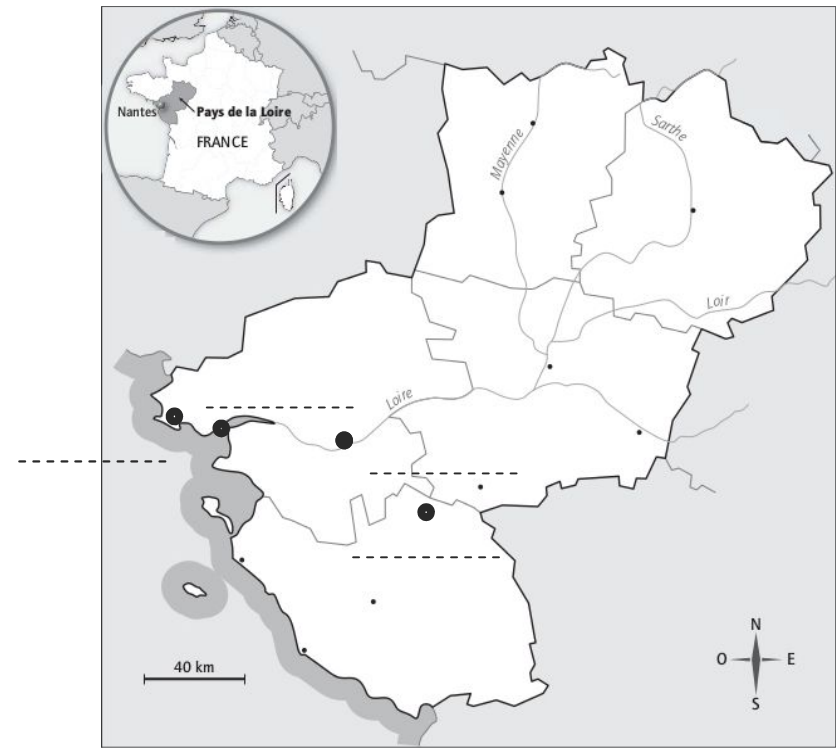





Les espaces productifs en Pays de la Loire

1. Complète la carte de la région Pays de la Loire et indique les espaces productifs étudiés.






2. A l'aide de Google Earth, complète le tableau suivant.

Sites et paysages	De quelle production économique (richesse) s'agit-il ?	Quels aménagements visibles sont réalisés sur chaque site ?	Comment l'espace étudié est-il connecté au monde extérieur ?
1. 			
2. 			
3. 			

Allons plus loin...

A l'aide de la vidéo, complète le tableau comparatif ci-dessous puis donne-lui un titre.

Titre :

Site étudié <i>Précise sous chaque photo le nom de chacun des trois sites.</i>	Secteur d'activité <i>Essaie de définir chacun des trois secteur d'activité.</i>	Points communs <i>Essaie de trouver plusieurs caractéristiques communes aux trois sites.</i>	Place dans la mondialisation <i>Comment les trois sites participent aux échanges mondialisés ?</i>
 Nom :	Primaire		
 Nom :	Secondaire		
 Nom :	Tertiaire		